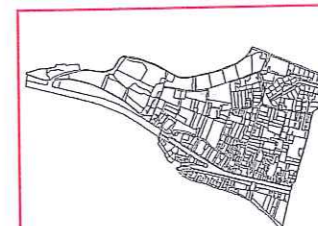


Commune de
COMBLEUX
PLAN LOCAL D'URBANISME

PLAN DE ZONAGE

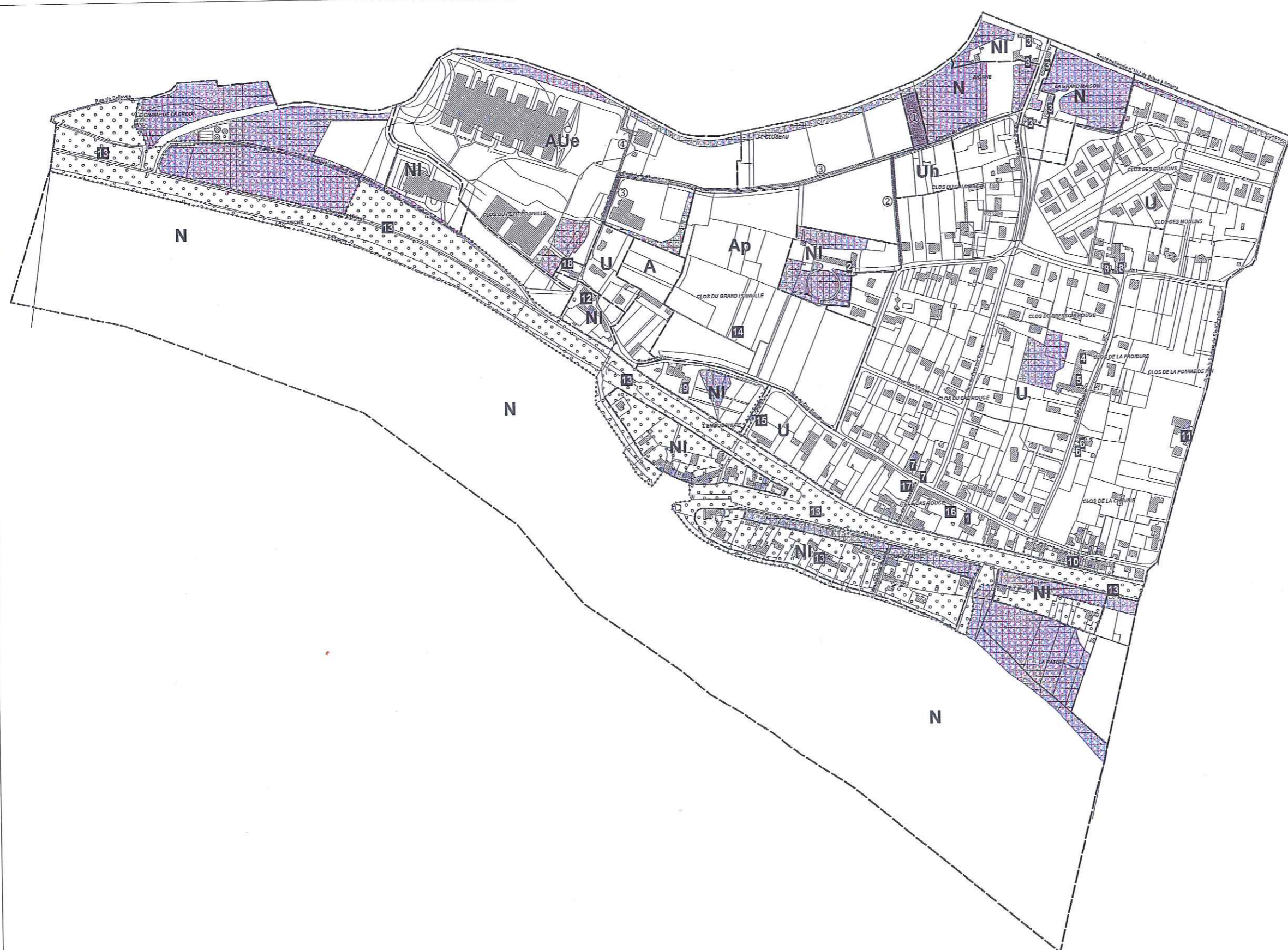



Échelle : 1/2 000 ème




APPROUVÉ LE 11 FÉVRIER 2013

Source : Cadastre 2012 Combleux © DGFiP

Agence d'urbanisme
de l'agglomération orléanaise



-  Limite de zone et de secteur
- U** Zone urbanisée
- AUe** Zone d'urbanisation future à vocation économique
- Uh** Zone de services publics ou d'intérêt collectif
- A** Zone agricole
- Ap** Secteur agricole paysager
- N** Zone naturelle
- NI** Secteur de taille et de capacité limitée

-  Espace boisé classé
-  Emplacement réservé
-  Élément de paysage à protéger au titre de l'article L.123-1-5 7° du code de l'urbanisme

RAPPEL : Le territoire de la commune de COMBLEUX est exposé au risque inondation de la Loire. Il est impératif de se référer également au Plan de Prévention du Risque Inondation de la vallée de la Loire (pièce n°4.4 du dossier de PLU).